

H. 2. 1. 17

# 各階平面図

610478

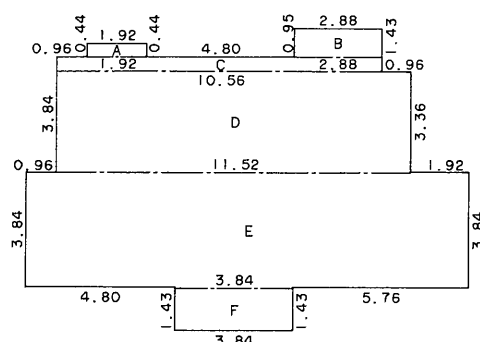
## 建物図面 各階平面図

家屋番号 1630-33

建物の所在 宗像郡福間町字頓防1630番地33

福津市 福間南五丁目

### 1 階

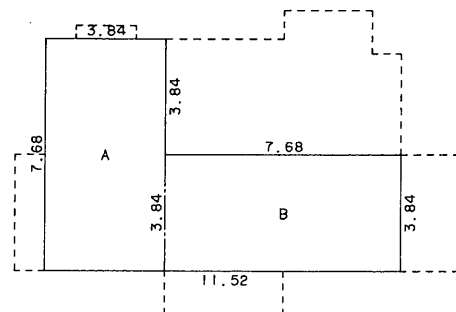


#### 求積表

A	0.44 X	1.92	=	0.8448
B	0.95 X	2.88	=	2.7360
C	0.48 X	10.56	=	5.0688
D	3.36 X	11.52	=	38.7072
E	3.84 X	14.40	=	55.2960
F	1.43 X	3.84	=	5.4912

合計 108.1440  
床面積 108.14 m<sup>2</sup>

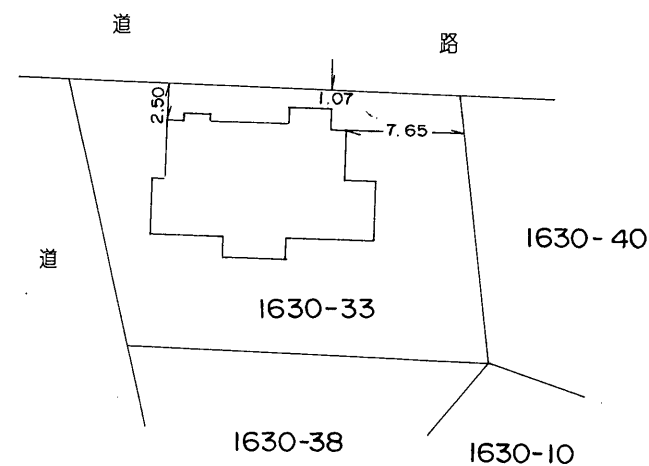
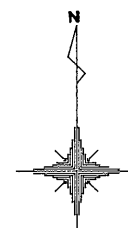
### 2 階



#### 求積表

A	7.68 X	3.84	=	29.4912
B	3.84 X	7.68	=	29.4912

合計 58.9824  
床面積 58.98 m<sup>2</sup>



作製者

宗像市大字陵厳寺38番地  
真鍋 剛

土地家屋調査士



(平成2年1月16日作製)

(福岡県土地家屋調査士会)

縮尺

1/250

申請人

井上 正明



縮尺

1/500